





ZAŁĄCZNIK NR 1: Kopia mapy zasadniczej obejmująca zakresem przedmiotowe nieruchomości

LEGENDA:

-  projektowany obrys drogi dojazdowej
-  wnioskowany fragment działki miejskiej nr 3/12
-  działki we własności prywatnej nr 128/1, 128/2, 128/3, 128/4, 128/5
-  wnioskowana powierzchnia działek miejskich do przeznaczenia na dojeżdżenie i dojazd wraz z przyległym terenem przeznaczonym na drogę i jej umocnienie

Skala: 1:500 Jednostka wymiarowania: [m]

